

# WorkShop Begleitforschung StUB Ost Sachsen-Anhalt „Stadtentwicklung und Partizipation“

Lutherstadt Wittenberg - 15.03.2018

Beteiligungsplattform der Landeshauptstadt Magdeburg

[www.stadtexpedition.de](http://www.stadtexpedition.de)

Burkhard Rönick, SGL Stadterneuerung, Stadtplanungsamt Magdeburg

## Beginn

Idee zu einer Beteiligungsplattform als Ergänzung zu klassischen ortsgebundenen Veranstaltungen für den TDS



**Tag der  
Städtebauförderung  
2016**

**Aufgabe 2016**  
`Zeige uns Deinen Lieblingsort/ Deinen  
Erholungsort etc. in Magdeburg´



**Tag der  
Städtebauförderung  
2017**

**Aufgabe 2017**  
`Was macht Magdeburg schöner?  
- Deine Idee hilft der Stadt´



**Ziel**

Niederschwellige Angebote zur Partizipation schaffen / Fördern eines bürgerschaftlichen Engagements /  
Mitgestalten / Identifikationsbildung / Erreichen einer breiten Zielgruppe

# Was macht Magdeburg schöner

## Deine Idee hilft der Stadt

Reiche eine Idee ein



# Ideen - Eingabemaske

Was macht Magdeburg schöner?  
- Deine Idee hilft der Stadt

1. Titel

2. Wählen der Rubrik

3. Beschreibung

4. Auf Stadtkarte verorten

Meine Ideen (1)

Idee einreichen

### Meine Idee

Nachfolgend hast du die Möglichkeit, eine Idee zu veröffentlichen und zur besseren Veranschaulichung diese mit einem Foto zu versehen. Weiter unten sollte die Idee verortet werden, das heißt, den Standort deines Vorschlages im Stadtgebiet zu markieren.

Wir bitten dich, hier bei unsere [Spielregeln](#) zu beachten.

Lade ein Bild für deine Idee hoch

**+ Bild auswählen...**

**Titel deiner Idee \***

Gib einen Titel für deine Idee ein

**Thema \***

Thema auswählen:

**Beschreibung \***

Sag etwas über deine Idee

**Verorte Deine Idee. Klick ggf. auf den Standort.**

www.stadtexpedition.de  
Thematische Rubriken  
für Ideenvorschläge



Mobilität



Parks & Plätze



Wohnen



Kunst & Kultur



Umwelt

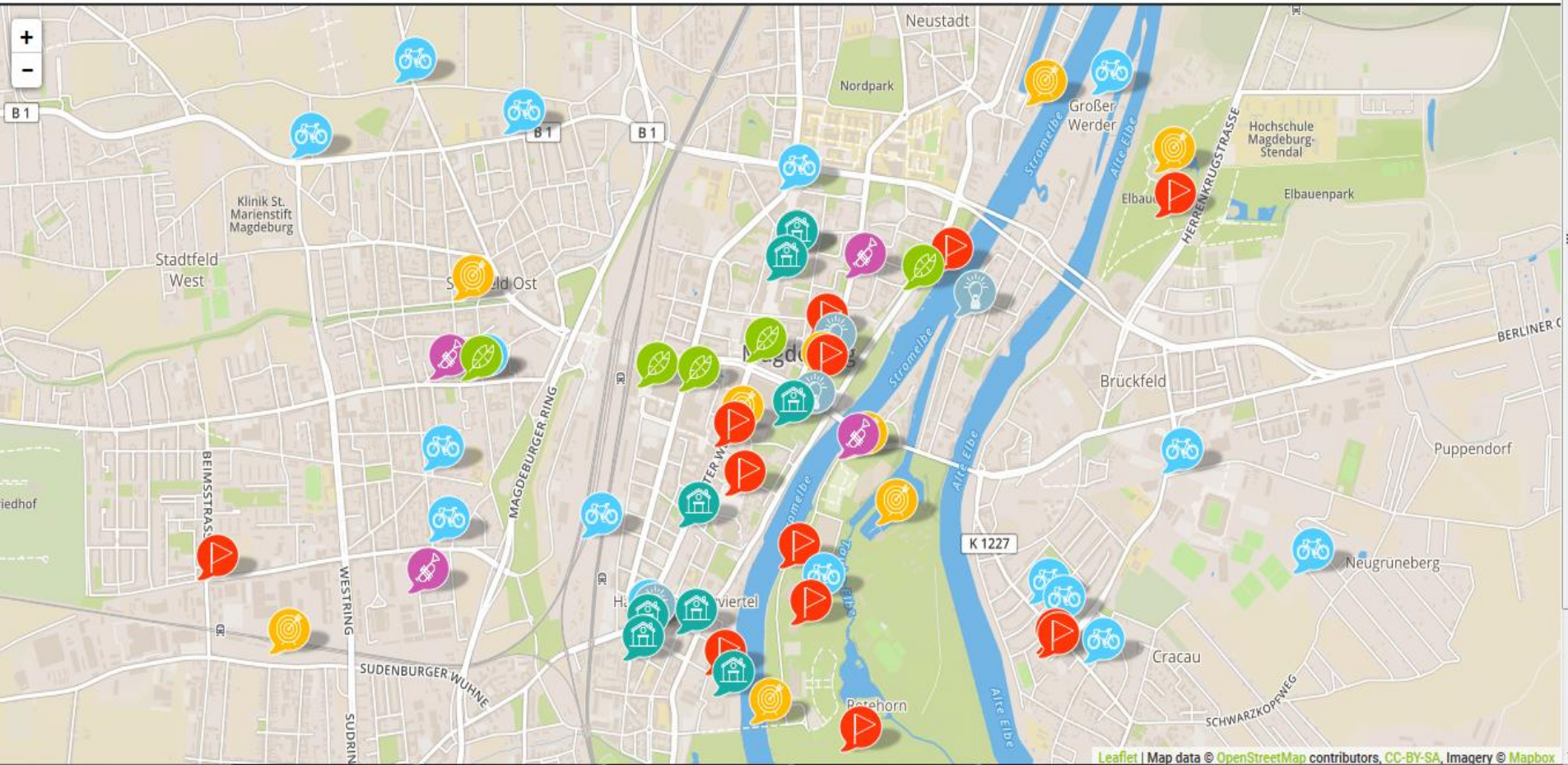


Sonstige



Sport & Freizeit






## Übersichtskarte mit Verortung der Projektvorschläge / Projektideen Was macht Magdeburg schöner? - Deine Idee hilft der Stadt

# Was macht Magdeburg schöner

## Deine Idee hilft der Stadt

Reiche eine Idee ein



### Mehr Altstadt! Ein DomRömer-Viertel auch für Magdeburg

Sebastian Walter, 24. April 2017

In Frankfurt am Main wird derzeit ein Viertel am Dom rekonstruiert. Das DomRömer-Projekt. Dabei hat man



### Mehr Erinnerung an den barocken Breiten Weg

Merle Dienhoff, 24. April 2017

Das Katharinenportal und Sterntor finde ich super! Aber da sollte man nicht Halt machen! Es gibt noch



### ton

### Keine neuen "Stadt villen", dafür mehr "Hasselbachplatz"

Merle Dienhoff, 24. April 2017

Da Magdeburg noch sehr viele Freiflächen besitzt, sollten diese Flächen nicht mit weiteren "Stadt villen"



### kleinteilig, abwechslungsre



### Altstadtquartier für Magdeburgs Altstadt

Manuel Reiprich, 24. April 2017

Die ungenutzten Freiflächen Magdeburgs, die sowieso bebaut werden sollen, sollten in Blockrandbauweise



### Neuer großer Spielplatz für Cragou

[www.stadtexpedition.de/ideen/mehr-baeume-am-schleifer/58](http://www.stadtexpedition.de/ideen/mehr-baeume-am-schleifer/58)



### Hasselbach-Brunnen zurück zum Hasselbachplatz



### Verlängerung der Straßenbahntrasse zwischen Krotzenweg und Otterleben



### Rückbezug auf den historischen Stadtraumdriss

## Zahlen / Auswertung

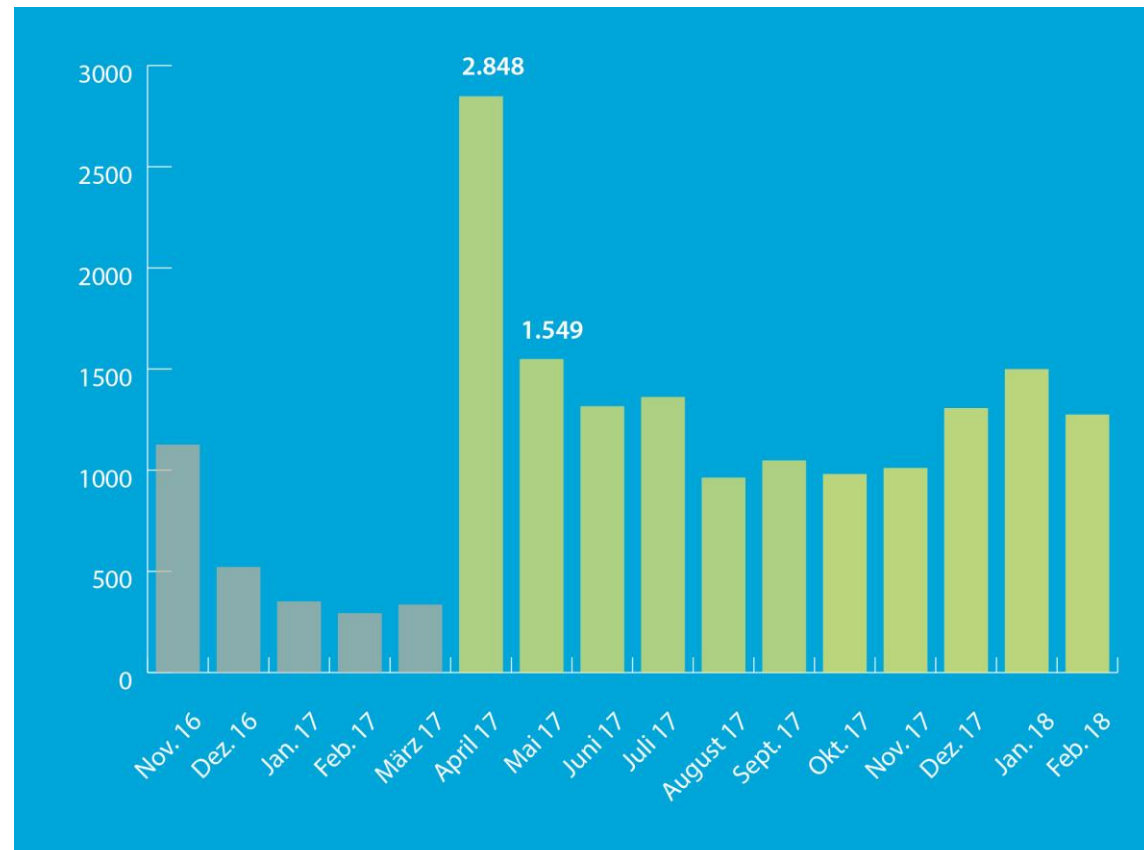
Was macht Magdeburg schöner?

- Deine Idee hilft der Stadt  
(online seit 13.04.2017)

**ca. 15.000 Besucher**  
(04/2017 – 02/2018)

**74 Projektideen**

Verteilung der Ideenbeiträge auf die  
Rubriken



Mobilität



**24**

Parks & Plätze



**16**

Sport & Freizeit



**12**

Wohnen



**8**

Umwelt



**5**

Kunst & Kultur



**5**

Sonstige



**4**

[www.mein.berlin.de](http://www.mein.berlin.de)

# Beteiligungsplattform Ankündigung von allen öffentlichen Beteiligungsverfahren

Berlin.de Politik, Verwaltung, Bürger, Kultur & Ausgehen, Tourismus, Wirtschaft, Themen, BerlinFinder, Stadtplan

meinBerlin Beteiligungsprojekte Hilfe Anmelden/Registrieren

meinBerlin  
Beteiligungsplattform des Landes Berlin

### Berlin mitgestalten

meinBerlin ist die Plattform, auf der zukünftig alle öffentlichen Beteiligungsverfahren der Verwaltungen des Landes Berlin erreichbar sein werden. Es gibt Beteiligungsverfahren für viele Bereiche. Manche sind rechtlich vorgeschrieben und haben gesetzlich vorgegebene Regeln (z.B. Bebauungsplanverfahren). Andere Verfahren richten sich nach der jeweiligen Fragestellung. Es gibt unterschiedliche Wege der Beteiligung – von der Frage nach Vorschlägen und Meinungen bis hin zu Entscheidungsfindungen.

Machen Sie mit!

**Anmelden**

## Aktuelle Beteiligungsverfahren

<p>noch 1 Tag</p>	<p>Angemeldet</p>	<p>© BVG/Oliver Laib</p>	<p>jetzt bereit</p>
<b>Management invasiver und gebietsfremder Arten</b> Setzen Sie sich mit dem geplanten Management sogenannter gebietsfremder invasiver Arten auseinander. Die beteiligten Behörden nehmen Ihre Anregungen entgegen und werten sie im Rahmen des Spielraums für die weitere Ausgestaltung des Managements aus. <small>Beteiligung möglich bis zum 18.10.2017</small>	<b>Öffentlichkeitsbeteiligung zum Flächennutzungsplan</b> Zu den Änderungsverfahren Westkreuz / Heilbronner Straße (Charlottenburg-Wilmersdorf) und Landsberger Allee / Friedenstraße (Friedrichshain-Kreuzberg) können Sie Ihre Stellungnahme abgeben	<b>Verlängerung der Straßenbahn über den U-Bhf Turmstraße hinaus</b> Nach Eröffnung der Strecke vom Hbf zum U-Bhf Turmstraße soll die Straßenbahn darüber hinaus verlängert werden. Zurzeit werden verschiedene Trassenvarianten untersucht. Sie haben die Möglichkeit, bis 15.11.2017 Anregungen für die Planung einzubringen. <small>Beteiligung fängt ab dem 18.10.2017 an</small>	<b>Bürgerhaushalt TrepLOW-Köpenick</b> Machen Sie Vorschläge, um Politik und Verwaltung dabei zu unterstützen, die knappen Finanzen des Bezirks bedarfsgerecht einzusetzen. <small>Beteiligung möglich bis zum 31.12.2017</small>



Eine Meldung erfassen

Alle Meldungen

Hilfe

## Melden Sie Schäden an der Infrastruktur von Zürich

Ungefähre Adresse des Schadens:

z.B. 'Langstrasse' oder 'Basteiplatz'

LOS

... oder automatisch lokalisieren

### Erfassen Sie eine neue Meldung:

- 1 Ungefähre Adresse des Schadens
- 2 Lokalisieren Sie den Schaden auf der Karte
- 3 Beschreiben Sie den Schaden

**59**

Meldungen in der letzten Woche

**219**

bearbeitete Meldungen im letzten Monat

### Kürzlich erfasste Meldungen:

verlassenes OBIKe

10:41, Montag

Schacht defekt - Stolperfalle

10:01 heute

Pfütze

08:55 heute

Die Uhr ist seit mindeste

08:50 heute

Am Waldrand ist ein Balke

21:54, Sonntag





# Helsinki ennen

Valokuvat Info Kauppa

1800 1900 1910 1920 1930 1940 1950 1960

Taustakartta: Helsingin kaupunginarkisto / Kaupunkisuunnitteluvirasto, asemakaavaosaston arkisto

Juuso Lehtinen 2014



1800 1900 1910 1920 1930 1940 1950 1960

Juuso Lehtinen 2014

[www.helsinkiennen.fi](http://www.helsinkiennen.fi)



# HIER ENTSTEHT BRAUNSCHWEIGS ZUKUNFT



[www.denkdeinestadt.de](http://www.denkdeinestadt.de)

Online-Begleitung (Information, Austausch) im Rahmen der Erarbeitung des Integrierten Stadtentwicklungskonzeptes der Stadt Braunschweig

Mia wants to have a new bike lane here

Peter feels this crossing is dangerous

Ann thinks this nursery lacks a playground

Brian wants to make this a pedestrian street

Niko would like to have a market place here

# Local insight for smarter urban planning

[www.maptionnaire.com](http://www.maptionnaire.com)

kartenbasiertes Werkzeug zum interaktiven Mitgestalten

# Ziele / Verwendungszwecke anderer Beteiligungsplattformen

## Informieren / Dokumentieren

[mein.berlin.de](http://mein.berlin.de)  
[www.denkdeinestadt.de](http://www.denkdeinestadt.de)



## Co-Planning

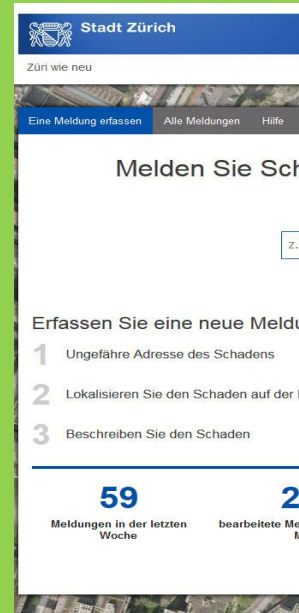
[www.maptionnaire.com](http://www.maptionnaire.com)



Local insight

## Kommunizieren

[www.zueriwieneu.ch](http://www.zueriwieneu.ch)



## Open-Data

[www.helsinki.fi](http://www.helsinki.fi)





# Tag der Städtebauförderung 2018



## Aufgabe 2018

Zwischennutzung – Nachnutzung – Neunutzung

Ideen für konkrete (vorgegebene) Orte / Quartiere



## Fortentwicklung und Ausbau der Beteiligungsplattform [www.stadtexpedition.de](http://www.stadtexpedition.de)

Filtern + Sortieren / Auslesen der Ideen / Bearbeitungsstatus / Kommentieren / neues + flexibleres Layout

**Vielen Dank für Ihre Aufmerksamkeit  
und  
auf Wiedersehen in der**

